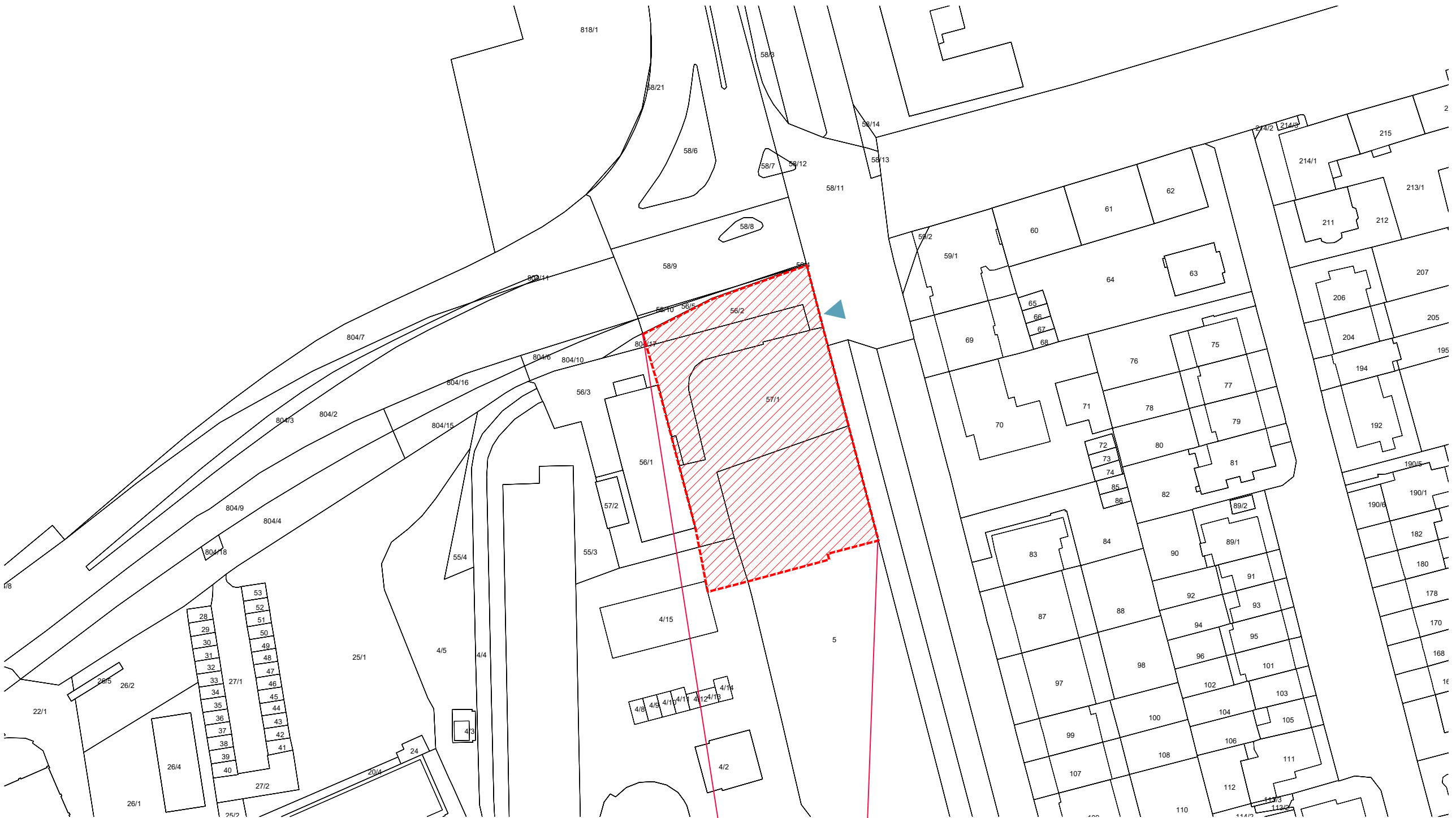


C.1 SITUACE ŠIRŠÍCH VZTAHŮ
M 1:1000



SEZNAM ŘEŠENÝCH PARCEL

Parc. č.	Výměra (m2)	Druh pozemku	Vlastnické právo
56/ 2	293	ostatní plocha	Mendelova univerzita v Brně, Zemědělská 1665/1, 613 00 Brno
56/ 3	759	zastavěná plocha a nádvoří	Mendelova univerzita v Brně, Zemědělská 1665/1, 613 00 Brno
57/ 1	1153	ostatní plocha	Mendelova univerzita v Brně, Zemědělská 1665/1, 613 00 Brno
5	3074	ostatní plocha	Mendelova univerzita v Brně, Zemědělská 1665/1, 613 00 Brno

LEGENDA ZNAČENÍ

- ŘEŠENÉ ÚZEMÍ
- HRANICE ŘEŠENÝCH POZEMKŮ
- VSTUP DO OBJEKTŮ A AREÁLU MENDELU

POZNÁMKY

- V rámci řešení tohoto stavebního objektu je pro následnou realizaci nutná koordinace s ostatními řešeními navazujícími stavebními objekty specifikovanými v obsahu PD *"Rekonstrukce komunikací, inženýrských sítí a zelených ploch v areálu Černá Pole MENDELU, část A: Vstup ze severovýchodu."*
- Všechny ostatní stavební objekty, inženýrské sítě, plochy, řešené parcely a k nim příslušná legenda viz. *"C.3 Koordinační situační výkres"* a všeobecné poznámky.
- PD je zpracována dle podkladů: *GOLEŠ, Petr. Architektonická studie vstupu ze severovýchodu, Brno listopad 2017.*
- Stávající stav řešeného prostoru byl geodeticky zaměřen v srpnu 2019 firmou GEODET-BRNO s.r.o.

POZN.1:

- Generální dodavatel musí brát zřetel na proběhlé, probíhající a plánované stavební úpravy všech inženýrských sítí, ploch a jiných stavebních objektů, které v době zpracování této PD nebyly známy. Konkrétně zpracovatel PD upozorňuje na rekonstrukci ulice Lesnická a křižovatky ulice Drobného X Lesnická:
- Přeložku optického kabelu jako součást objektu SO.905 Nové oplocení, který je popsán v části A: Vstup do areálu Mendelu ze severovýchodu.

- Odstranění bigboardu externí společnosti na křižovatce Drobného X Lesnická.


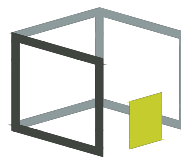
- Realizaci kavárny v areálu Mendelu.

- Rekonstrukci objektu B v areálu Mendelu.

TATO DOKUMENTACE SLOUŽÍ PRO ÚČELY PRAVIDELNÉ STAVBY V ROZSAHU DLE VYHL.Č. 146/2008 SB. JE URČENA SVÝM ROZSAHEM A PODROBNOSTMI ŘEŠENÍ PRO VÝBĚR ZHOTOVITELÉ STAVBY A NÁSLEDNOU REALIZAČNÍ A VÝROBNÍ DOKUMENTACI. DOKUMENTACE STANOVUJE ZÁSADY, PODMÍNKY, NÁVRHY A PRINCIPY PRO DALŠÍ PŘÍPRAVU STAVBY. ÚDAJE V TĚTO DOKUMENTACI UVEDENÉ NELZE CHÁPAT A VYKLÁDAT SAMOSTATNĚ, ALE VŽDY V KONTEXTU VŠECH OSTATNÍCH ÚDAJŮ V DOKUMENTACI JAKO CELKU OBSAŽENÝCH (JAK V TEXTOVÉ, TAK TAKÉ VÝKRESOVÉ ČÁSTI DOKUMENTACE).

JAKÁKOLIV ZMĚNA V DOKUMENTACI, KTERÁ MĚNÍ JEJÍ ZÁSADY, INDIVIDUÁLNĚ NEPROJEDNANÁ A NEOBJEDNANÁ U ZHOTOVITELÉ DOKUMENTACE, BUDE POKLÁDÁNA ZA PORUŠENÍ ZÁSAD TECHNICKÉHO ŘEŠENÍ A ZPRACOVATEL SI VYHRADZUJE PRÁVO PÍSEMNĚ INFORMOVAT O TĚTO SKUTEČNOSTI STAVEBNÍ ÚŘAD.

Z1			
OZNAČENÍ	PODROBNOSTI O ZMĚNĚ	DATUM	POPIS

	Zodpovědný projektant	 <div>D2C PROJEKT group s.r.o.</div> <div>Gebauerova 4502 /18, 615 00 Brno - Židenice +420 728 187 310</div> <div>IČ: 072 89 227 DIČ: CZ 072 89 227 www.d2c.cz</div>
	Ing. et. Ing. Lukáš Císař	
	Doc. Ing. arch. Petr Dýr, Ph. D	
	Ing. Dušan Petrla	
	Ing. Martin Fiala	
	Vypracoval Ing. Kateřina Dýrová	

Místo stavby:	Mendelova univerzita v Brně, Zemědělská 1665/1, 613 00 Brno	Zakázkové číslo:	2019_127
Investor:	Mendelova univerzita v Brně, Zemědělská 1665/1, 613 00 Brno	Datum:	08/2022
Stavba: REKONSTRUKCE KOMUNIKACÍ, INŽENÝRSKÝCH SÍTÍ A ZELENÝCH PLOCH V AREÁLU ČERNÁ POLE MENDELU ČÁST A: VSTUP ZE SEVEROVÝCHODU		Stupeň:	DPS/DVZ
		Měřítko:	1 : 1000
Část stavby :	Rekonstrukce komunikací, inženýrských sítí a zelených ploch	Výkres číslo:	Číslo paré
Část PD :	C. Situační výkresy		
Obsah výkresu:	SITUACE ŠIRŠÍCH VZTAHŮ		
		C.1	

PROJEKT

Tato dokumentace je duševním majetkem D2C projekt group s.r.o. Nesmí být použita a kopírována třetí osobou, ji předána či jinak s ní nakládáno bez písemného souhlasu D2C projekt group s.r.o.